

**Birgittelyst Grundejerforening**  
**Formand Hakon Hansen**  
**Birkestien 5**  
**8800 Viborg.**  
**Tlf: 8663 8630 Mail: hakonhansen1@hotmail.com**

**Birgittelyst den 10.maj 2009.**

**Miljøudvalget**  
**Viborg Kommune**  
**Miljøforvaltning- Naturafdelingen,**  
**Søvej 2**  
**8800 Viborg.**  
**Att. Birgitte Strunge.**

### **Anmodning om præcisering af færdselsrettigheder på vej/sti langs matrikel 7d, Tostrup By, Almind.**

Matrikel 17d er et engareal, der i netop vedtagne lokalplan af Viborg Byråd for Birgittelyst er udlagt til grønt område, der ligger indenfor byggelinien for Non Mølle Å. Langs engen men på engens tilhørende areal løber en vej, der har været benyttet som sti af beboerne i Birgittelyst siden 1968. Ligeledes er vejen udlagt som areal til sti i den nye lokalplan. Engen ejes af Bjarne Mikkelsen, Vejlevej nr. 33.

Siden februar 2009 har jeg været i løbende dialog med Bjarne Mikkelsen, der har klaget over chikanerier fra beboere, når de benyttede vejen. Han har hver gang sagt, at nu blev han snart nødt til at forbyde folk adgang på vejen, når han ikke kunne være i fred. Ved selvsyn har jeg måttet konstatere, at jeg ikke har kunnet se nogen væltede træer, knallertkørere, ødelagte hegn mm. Foråret er gået, og Bjarne Mikkelsen har sat en del hegn op samt "porte" med låger i for begge ender af vejen og fældet alle træerne på en grund, som er en del af engen. For godt et år siden anbragte Bjarne Mikkelsen en stor container på engen ca. 30 m fra åen. Endvidere har han plantet et stort antal nåltræer indenfor åbeskyttelseslinien og anlagt en lille sø, hvortil han pumper vandet fra en drænbrønd. Som formand for grundejerforeningen har jeg ikke blandet mig i, hvad Bjarne Mikkelsen har foretaget sig på sin egen grund, og det tilkommer måske heller ikke mig, men kønt er det selvsagt ikke og vel næppe heller i overensstemmelse med gældende love og regler.

Torsdag den 7. maj 09 meddelte Bjarne Mikkelsen til undertegnede, at nu ville han lukke vejen/stien for al trafik. Som begrundelse gav han, at han var blevet chikaneret af beboerne i området, og nu blev han også urimeligt behandlet af Viborg Kommune. Hertil svarede jeg, at han efter min mening i henhold til Naturbeskyttelseslovens §26a ikke kunne lukke vejen. Bjarne Mikkelsen oplyste mig så, at det jeg betegnede som vej slet ikke er nogen vej eller sti, det skulle blot være en trampesti, som beboerne i Birgittelyst har lavet siden år 2000. Jeg vil lige indskyde, at jeg har set kort fra 1960, hvor vejen er anført. Herefter fandt jeg ikke grundlag for mere snak om det. Resultatet blev, at Bjarne Mikkelsen satte et skil op for begge ender af vejen med følgende tekst. "Privat område – al uvedkommende færdsel forbudt". Ved en tredje låge, som fører op til en anden sti i skoven står: "Privat område – al færdsel forbudt". Denne låge er tillige sømmet til.

På ovenstående baggrund henvender jeg mig nu til Miljøafdelingen, da Viborg Kommune er myndigheden på området. Der er brug for oplysning om stiens/vejens eksistens samt om regler færdsel på samme, hvilket jeg hermed anmoder om. Så må det blive sådan, at beboere i Birgittelyst incl. Bjarne Mikkelsen rette sig efter reglerne fra kommunen.

**Teknik og Miljø**

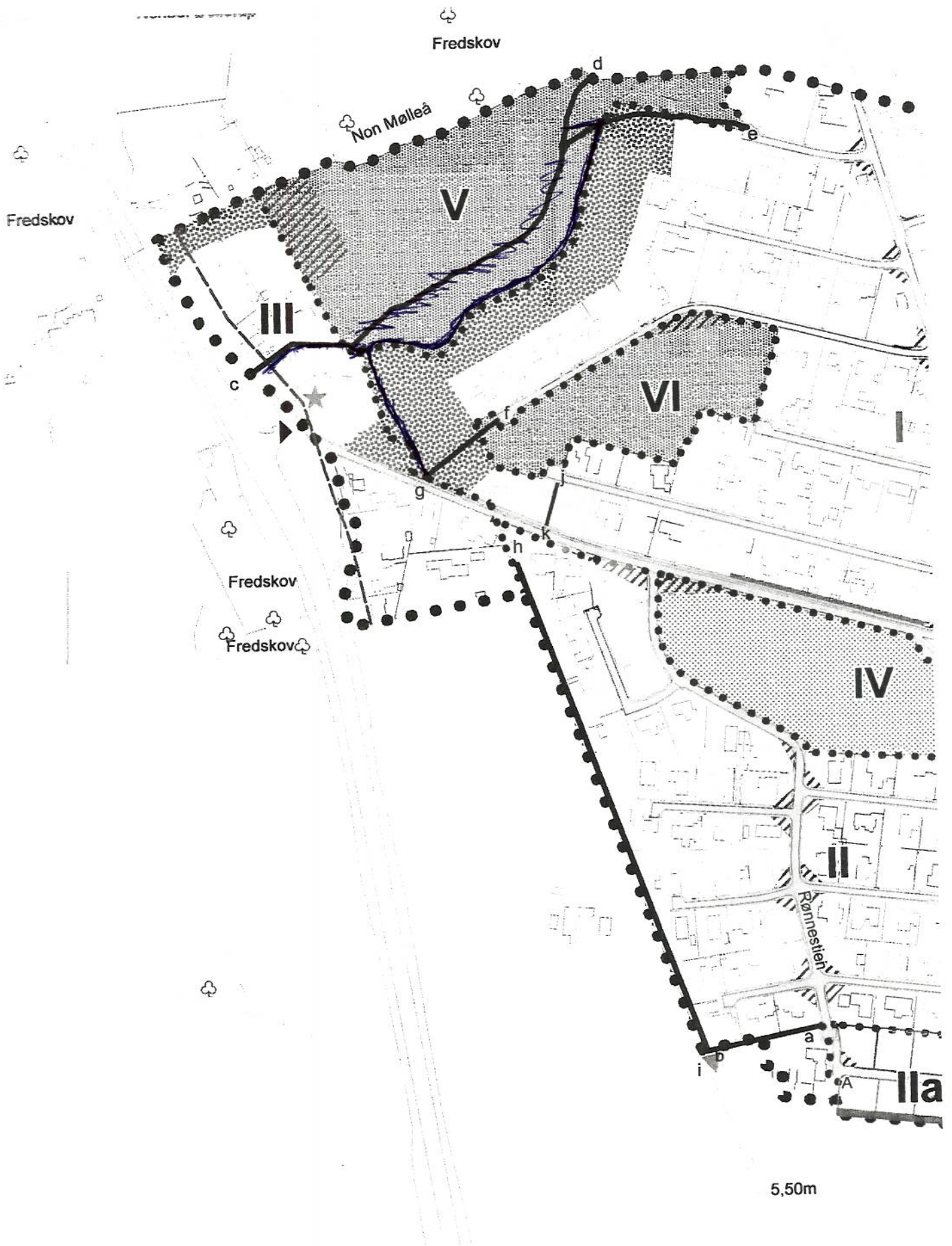
modt. 11 MAJ 2009


Hvis Miljøafdelingen kan/vil rede trådene ud omkring færdsel på stien, vil jeg være taknemlig for at få en mail herom.  
Hvis der er brug for det, står jeg beredvilligt til rådighed for nærmere oplysninger.

Med venlig hilsen

  
Jakob Hansen.


Jeg vedlægger: kopi af oversigtskort, billeder af skilte, container og den nedgravede ledning til "søen".





Teknik og Miljø  
nr. 11 MAJ 2009





Teknik og Miljø

med 11 MAJ 2009

